

SENTIER PÉDESTRE

OUA KOUÉ


- DISTANCE : 5,5 Km
- DURÉE : 2h
- DIFFICULTÉ : FACILE
- DÉNIVELÉ POSITIF : + 324 m

L'itinéraire lumineux de ce sentier domine un bord de mer dont le récif et le lagon sont inscrits au Patrimoine Mondial de l'UNESCO.

Ce sentier de crête parcourt une zone où les racines de l'histoire ont près de trois millénaires et offre des vues à couper le souffle sur le Domaine de Déva, tant côté collinaire que côté littoral.



BALISAGE SENTIERS PÉDESTRES



En cas d'accident, sécurisez la zone et appelez le 18.

SIGNALISATION



MERCI D'EMPRUNTER EXCLUSIVEMENT LES SENTIERS BALISÉS AFIN DE RESPECTER LA FORÊT SÈCHE !



INFORMATIONS PRATIQUES

Le Domaine de Déva est géré par la SEM Mwe Ara
Tél. 46 57 56 - 46 23 57 - 46 22 28

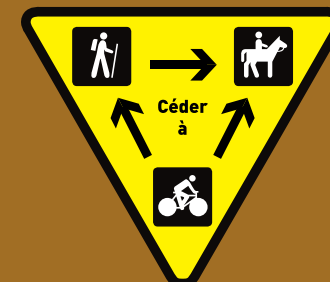
POSTE DE GARDE : 41 20 17 • 7j/7 - 24H/24

NUMÉROS D'URGENCE GRATUITS
15 SAMU • 16 Secours en mer
17 Gendarmerie • 18 Pompiers

ATTITUDE À ADOPTER EN CAS D'ACCIDENT

En cas d'accident, gardez votre calme. Veillez à protéger et à mettre en sécurité votre groupe et la victime. Alertez les secours en prenant soin d'estimer la situation et de décrire les lieux aux équipes d'intervention. Pratiquez les gestes de premier secours si vous êtes en mesure de le faire. En cas de secours hélicoptéré, faites en sorte de vous rendre visible et obéissez aux consignes de sécurité qui vous seront expliquées sur la Drop Zone.

RÈGLES DE COURTOISIE



SENTIER PÉDESTRE

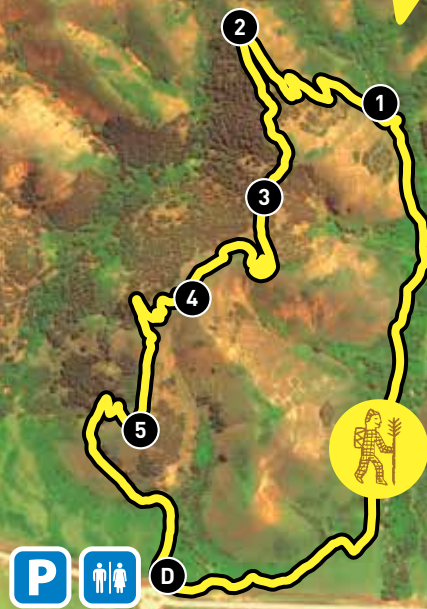
BOÉ ARÉRÉDI

- DISTANCE : 4,5 Km
- DURÉE : 2h
- DIFFICULTÉ : FACILE
- DÉNIVELÉ POSITIF : + 317 m



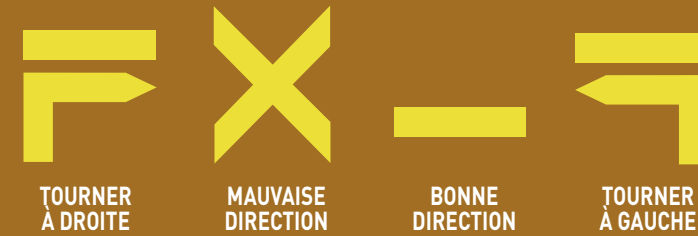
Faille de l'îlot Shark

Ce sentier surplombe la fameuse « faille » de l'îlot Shark, dont la trace étroite, d'un bleu profond, entaille l'eau turquoise du lagon. Cet ancien lit de rivière, d'une profondeur d'environ 20 m, débouche directement sur le large et les grands fonds. Il forme un petit canyon parcouru par de violents courants et est fréquenté par des espèces pélagiques qui font le bonheur des amateurs de plongée.



0 250 500 1000 m

BALISAGE SENTIERS PÉDESTRES



En cas d'accident, sécurisez la zone et appelez le 18.

SIGNALISATION



MERCI D'EMPRUNTER EXCLUSIVEMENT LES SENTIERS BALISÉS AFIN DE RESPECTER LA FORÊT SÈCHE !



INFORMATIONS PRATIQUES

Le Domaine de Déva est géré par la SEM Mwe Ara
Tél. 46 57 56 - 46 23 57 - 46 22 28

POSTE DE GARDE : 41 20 17 • 7j/7 - 24H/24

NUMÉROS D'URGENCE GRATUITS
15 SAMU • 16 Secours en mer
17 Gendarmerie • 18 Pompiers

ATTITUDE À ADOPTER EN CAS D'ACCIDENT

En cas d'accident, gardez votre calme. Veillez à protéger et à mettre en sécurité votre groupe et la victime. Alerte les secours en prenant soin d'estimer la situation et de décrire les lieux aux équipes d'intervention. Pratiquez les gestes de premier secours si vous êtes en mesure de le faire. En cas de secours hélicoptéré, faites en sorte de vous rendre visible et obéissez aux consignes de sécurité qui vous seront expliquées sur la Drop Zone.

RÈGLES DE COURTOISIE



SENTIER PÉDESTRE

SENTIER DES GÉANTS

- DISTANCE : 6,5 Km
- DURÉE : 3h30
- DIFFICULTÉ : FACILE
- SENTIER PLAT

Ce sentier contourne le Marais Fournier qui est riche d'une grande biodiversité. Un sentier plat et facile autour du marais Fournier, spot emblématique de la forêt sèche calédonienne.

Les niaoulis, les banians ancestraux et les populations d'oiseaux qui y nichent en font un lieu unique. Cerise sur le gâteau : l'observatoire ornithologique du marais vous invite au cœur du lieu de vie des oiseaux et vous permet d'observer en toute quiétude un spectacle rare.



Faille de l'îlot Shark

0 250 500 1000 m

BALISAGE SENTIERS PÉDESTRES



TOURNER À DROITE



MAUVAISE DIRECTION



BONNE DIRECTION



TOURNER À GAUCHE

En cas d'accident, sécurisez la zone et appelez le 18.

SIGNALISATION



Aire de pique-nique



Poste d'accueil et d'informations



D DÉPART



Golf



Poste de garde



4 POINTS REMARQUABLES



Parking



Toilettes



Point de vue

MERCI D'EMPRUNTER EXCLUSIVEMENT LES SENTIERS BALISÉS AFIN DE RESPECTER LA FORÊT SÈCHE !



INFORMATIONS PRATIQUES

Le Domaine de Déva est géré par la SEM Mwe Ara
Tél. 46 57 56 - 46 23 57 - 46 22 28

POSTE DE GARDE : 41 20 17 • 7j/7 - 24H/24

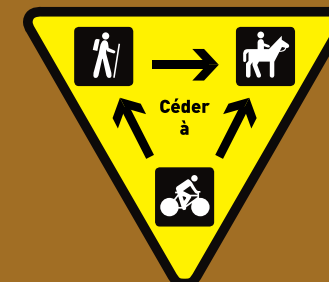
NUMÉROS D'URGENCE GRATUITS

15 SAMU • 16 Secours en mer
17 Gendarmerie • 18 Pompiers

ATTITUDE À ADOPTER EN CAS D'ACCIDENT

En cas d'accident, gardez votre calme. Veillez à protéger et à mettre en sécurité votre groupe et la victime. Alerte les secours en prenant soin d'estimer la situation et de décrire les lieux aux équipes d'intervention. Pratiquez les gestes de premier secours si vous êtes en mesure de le faire. En cas de secours hélicoptéré, faites en sorte de vous rendre visible et obéissez aux consignes de sécurité qui vous seront expliquées sur la Drop Zone.

RÈGLES DE COURTOISIE



SENTIER PÉDESTRE

SENTIER DE LA FORÊT DES ORIGINES AU LAGON


- DISTANCE : 7 Km
- DURÉE : 3h30
- DIFFICULTÉ : FACILE • SENTIER PLAT

Partez pour une randonnée facile, sur sentier plat, à la découverte d'un condensé des richesses culturelles et environnementales du Domaine de Déva.

Après avoir parcouru 1 km, vous entrez dans la forêt sèche de Déva. Ce sentier traverse notamment une ancienne zone de fouilles archéologiques qui témoignent de traces d'occupation humaine datées de plus de 3000 ans.



BALISAGE SENTIERS PÉDESTRES



TOURNER À DROITE MAUVAISE DIRECTION BONNE DIRECTION TOURNER À GAUCHE

En cas d'accident, sécurisez la zone et appelez le 18.

SIGNALISATION

- Aire de pique-nique
- Poste d'accueil et d'informations
- DÉPART
- Golf
- Poste de garde
- 4 POINTS REMARQUABLES
- Parking
- Toilettes
- Point de vue

MERCI D'EMPRUNTER EXCLUSIVEMENT LES SENTIERS BALISÉS AFIN DE RESPECTER LA FORÊT SÈCHE !



INFORMATIONS PRATIQUES

Le Domaine de Déva est géré par la SEM Mwe Ara
Tél. 46 57 56 - 46 23 57 - 46 22 28

POSTE DE GARDE : 41 20 17 • 7j/7 - 24H/24

NUMÉROS D'URGENCE GRATUITS
15 SAMU • 16 Secours en mer
17 Gendarmerie • 18 Pompiers

ATTITUDE À ADOPTER EN CAS D'ACCIDENT

En cas d'accident, gardez votre calme. Veillez à protéger et à mettre en sécurité votre groupe et la victime. Alerte les secours en prenant soin d'estimer la situation et de décrire les lieux aux équipes d'intervention. Pratiquez les gestes de premier secours si vous êtes en mesure de le faire. En cas de secours hélicoptéré, faites en sorte de vous rendre visible et obéissez aux consignes de sécurité qui vous seront expliquées sur la Drop Zone.

RÈGLES DE COURTOISIE

